


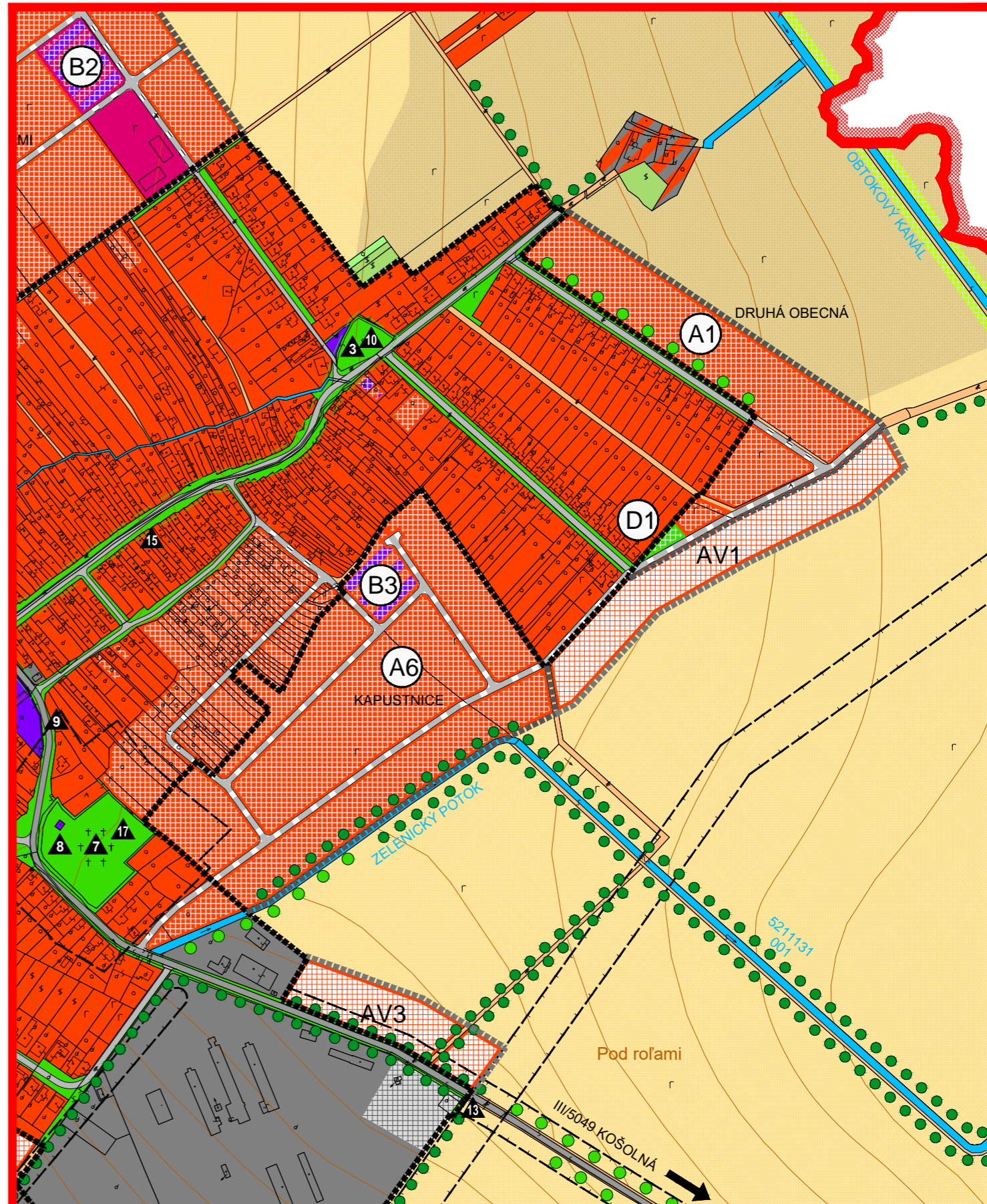
M 1 : 5 000

ÚZEMNÝ PLÁN OBCE DOLNÉ OREŠANY

KOMPLEXNÝ VÝKRES
PRIESTOROVÉHO USPORIADANIA A
FUNKČNÉHO VYUŽÍVANIA ÚZEMIA - PLATNÝ ÚPN OBCE




OBJEDNÁVATEĽ: OBEC DOLNÉ OREŠANY
HL. RIEŠITEĽ: ING. ARCH. PAVOL KOVÁČ



M 1 : 5 000

ÚZEMNÝ PLÁN OBCE DOLNÉ OREŠANY

KOMPLEXNÝ VÝKRES
PRIESTOROVÉHO USPORIADANIA A
FUNKČNÉHO VYUŽÍVANIA ÚZEMIA - PLATNÝ ÚPN OBCE



OBJEDNÁVATEĽ: OBEC DOLNÉ OREŠANY
HL. RIEŠITEĽ: ING. ARCH. PAVOL KOVÁČ