


STAV	NÁVRH	VÝHLAD	LEGENDA
			HRANICA VÚC
			HRANICA KATASTRA OBCE DOLNÉ OREŠANY
			HRANICA KATASTRA SUSEDNÝCH OBCÍ
			HRANICA ZASTAVANÉHO ÚZEMIA OBCE
			HRANICA CHKO MALÉ KARPATY
			HRANICA MALOPLŔŠNÝCH CHRÁNENÝCH ÚZEMÍ
			HRANICA LOKALÍT EURÓPSKEHO VÝZNAMU
			HRANICA CHRÁNENÉHO VTÁČIEHO ÚZEMIA
			PLOCHY RODINNÝCH DOMOV
			PLOCHY BYTOVÝCH DOMOV
			PLOCHY OBČIANSKEJ VYBAVENOSTI
			PLOCHY ŠPORTOVÝCH ZARIADENÍ A REKREÁCIE
			PLOCHY VÝROBY, SKLADOV A TECH. VYBAVENOSTI
			PLOCHY ZBERNÝCH DVOROV A KOMPOSTOVÍSK
			PLOCHY FUNKČNE ZMIEŠANÉ - RD, OV
			PLOCHY FUNKČNE ZMIEŠANÉ - BD, RD
			PLOCHY FUNKČNE ZMIEŠANÉ - BD, OV
			PLOCHY FUNKČNE ZMIEŠANÉ - VÝROBA, RD
			PLOCHY VEREJNEJ ZELENE - CINTORÍNY
			PLOCHY VEREJNEJ ZELENE
			PLOCHY VINÍC
			PLOCHY OVOČNÝCH SADOV
			PLOCHY ZÁHRAD
			PLOCHY ORNEJ PÔDY 4 NAJLEPŠÍCH BPEJ
			PLOCHY ORNEJ PÔDY OSTATNÝCH BPEJ
			PLOCHY TRVALÝCH TRÁVNÝCH PORASTOV
			PLOCHY NELESNEJ DREVINOVEJ VEGETÁCIE
			PLOCHY HOSPODÁRSKÝCH LESOV
			PLOCHY OCHRANNÝCH LESOV
			PLOCHY LESOV OSOBNITÉHO URČENIA
			LÍŇOVÁ ZELEŇ
			LÍŇOVÁ ZELEŇ PÔDOOCHRANNÁ
			VODNÉ PLOCHY A TOKY
			PLOCHY ZÁVLAH / ODVODNENIA
			ZEMNÝ VODOJEM
			VODNÉ ZDROJE, PRAMENE A ICH OCHRAN. PÁSMA
			CESTY II. A III. TRIEDY
			KOMUNIKÁCIE ÚČELOVÉ A MIESTNEHO VÝZNAMU
			POLNÉ A LESNÉ CESTY, KOMUNIKÁCIE PRE PEŠÍCH
			HISTORICKÉ A KULTÚRNE CENTRUM OBCE
			OCHRANNÉ PÁSMA VŠETKÝCH DRUHOV
			PODZEMNÝ VOJENSKÝ OBJEKT
			STOŽIAR
			KULTÚRNE A HISTORICKÉ PAMIATKY - BODOVÉ
			OZNAČENIE ROZVOJOVÝCH LOKALÍT

### ZMENY A DOPLNKY 01/2023

			HRANICA RIEŠENÉHO ÚZEMIA ZMIEN A DOPLNKOV 01/2023
NÁVRH			
			HRANICA ZASTAVANÉHO ÚZEMIA OBCE
			PLOCHY RODINNÝCH DOMOV
			PLOCHY ŠPORTOVÝCH ZARIADENÍ
			PLOCHY VEREJNEJ ZELENE
			OZNAČENIE ROZVOJOVÝCH LOKALÍT

## ZMENA 01/2023 - NÁVRH §22 ÚZEMNÝ PLÁN OBCE DOLNÉ OREŠANY

M 1 : 5 000




KOMPLEXNÝ VÝKRES  
PRIESTOROVÉHO USPORIADANIA A  
FUNKČNÉHO VYUŽÍVANIA ÚZEMIA - PO ZMENE

OBJEDNÁVATEL: OBEC DOLNÉ OREŠANY  
HL. RIEŠITEĽ: ING.ARCH. EVA KRUPOVÁ  
SPRACOVANÉ: APRÍL, 2024

## ZMENA 01/2023 - NÁVRH §22 ÚZEMNÝ PLÁN OBCE DOLNÉ OREŠANY

M 1 : 5 000




KOMPLEXNÝ VÝKRES  
PRIESTOROVÉHO USPORIADANIA A  
FUNKČNÉHO VYUŽÍVANIA ÚZEMIA - PO ZMENE

OBJEDNÁVATEL: OBEC DOLNÉ OREŠANY  
HL. RIEŠITEĽ: ING.ARCH. EVA KRUPOVÁ  
SPRACOVANÉ: APRÍL, 2024

## ZMENA 01/2023 - NÁVRH §22 ÚZEMNÝ PLÁN OBCE DOLNÉ OREŠANY

M 1 : 5 000



KOMPLEXNÝ VÝKRES  
PRIESTOROVÉHO USPORIADANIA A  
FUNKČNÉHO VYUŽÍVANIA ÚZEMIA - LEGENDA

OBJEDNÁVATEL: OBEC DOLNÉ OREŠANY  
HL. RIEŠITEĽ: ING.ARCH. EVA KRUPOVÁ  
SPRACOVANÉ: APRÍL, 2024