


STAV	NÁVRH	VÝHLAD	LEGENDA
			HRANICA VÚC
			HRANICA KATASTRA OBCE DOLNÉ OREŠANY
			HRANICA KATASTRA SUSEDNÝCH OBCÍ
			HRANICA ZASTAVANÉHO ÚZEMIA OBCE
			HRANICA CHKO MALÉ KARPATY
			HRANICA MALOPLŔŠNÝCH CHRÁNENÝCH ÚZEMÍ
			HRANICA LOKALÍT EURÓPSKEHO VÝZNAMU
			HRANICA CHRÁNENÉHO VTÁČIEHO ÚZEMIA
			FUNKČNÉ PLOCHY
			PLOCHY SÍDELNEJ ZELENÉ A POĽNOHOSP. KULTÚR
			PLOCHY KRAJINEJ ZELENÉ A LESOV
			PLOCHY ORNEJ PôDY
			PLOCHY ZÁVLAH
			PLOCHY ODVODNENIA
			DOPRAVNÉ PLOCHY A KOMUNIKÁCIE
			OCHRANNÉ PÁSMA VŠETKÝCH DRUHOV
			PODZEMNÝ VOJENSKÝ OBJEKT
			STOŽIAR
			OZNAČENIE ROZVOJOVÝCH LOKALÍT
			ZÁSOBOVACÍ VODOVOD H. OREŠANY - D. OREŠANY
			PRÍVOD VODY DO OBCE Z VODOJEMU
			PRÍVOD VODY DO OBCE - NA DEMONTÁŽ
			OBECNÝ VODOVOD
			PRAMEŇ
			ZEMNÝ VODOJEM
			KANALIZAČNÝ TLAKOVÝ ZBERAČ
			SPLAŠKOVÁ KANAL. TLAKOVÁ - VYPROJEKTOVANÁ
			SPLAŠKOVÁ KANAL. GRAVITAČNÁ - VYPROJEKTOV.
			SPLAŠKOVÁ KANALIZÁCIA GRAVITAČNÁ
			SPOJOVACIA ŠACHTA
			ČERPACIA STANICA - VYPROJEKTOVANÁ

ZMENY A DOPLNKY 01/2023


	HRANICA RIEŠENÉHO ÚZEMIA ZMIEN A DOPLNKOV 01/2023
--	---

ZMENA 01/2023 - NÁVRH §22 ÚZEMNÝ PLÁN OBCE DOLNÉ OREŠANY




OBJEDNÁVATEĽ: OBEC DOLNÉ OREŠANY
HL. RIEŠITEĽ: ING.ARCH. EVA KRUPOVÁ
SPRACOVANÉ: APRIL, 2024

ZMENA 01/2023 - NÁVRH §22 ÚZEMNÝ PLÁN OBCE DOLNÉ OREŠANY



OBJEDNÁVATEĽ: OBEC DOLNÉ OREŠANY
HL. RIEŠITEĽ: ING.ARCH. EVA KRUPOVÁ
SPRACOVANÉ: APRIL, 2024

ZMENA 01/2023 - NÁVRH §22 ÚZEMNÝ PLÁN OBCE DOLNÉ OREŠANY



OBJEDNÁVATEĽ: OBEC DOLNÉ OREŠANY
HL. RIEŠITEĽ: ING.ARCH. EVA KRUPOVÁ
SPRACOVANÉ: APRIL, 2024

VEREJNÉ TECHNICKÉ VYBAVENIE
VODNÉ HOSPODÁRSTVO

VEREJNÉ TECHNICKÉ VYBAVENIE
VODNÉ HOSPODÁRSTVO

VEREJNÉ TECHNICKÉ VYBAVENIE
VODNÉ HOSPODÁRSTVO